Point travaux

Principaux travaux du 30 novembre au 6 décembre 2026

Montpellier Méditerranée Métropole, compétente en matière de voirie et de mobilités, informe les habitants du territoire sur les principaux travaux de la semaine qui impactent les déplacements.

Travaux Montpellier

Nouvelles configurations de circulation

/

Travaux récemment terminés

- **Quartier Hôpitaux Facultés**

Où ? Route de Ganges
Quoi ? Réfection de la chaussée.
Maître d'ouvrage : Montpellier Méditerranée Métropole.
Incidences sur la circulation :
Rétablissement de la circulation

Nouveaux chantiers

- **Quartier Centre**

Où ? Rue du Pioch de Boutonnet
Quand ? Du 30 novembre au 11 décembre 2026
Quoi ? Enfouissement de réseau d'éclairage public, suppression de poteaux béton armé et pose de candélabres
Maître d'ouvrage : Montpellier Méditerranée Métropole
Incidences sur la circulation :
La rue du Pioch de Boutonnet sera barrée entre la rue de Nazareth et la rue des Loutres dans les deux sens de circulation.
Les accès riverains seront maintenus pendant toute la durée des travaux
Une déviation sera mise en place dans les deux sens de circulation par :

- Rue de Nazareth, rue Saint Vincent de Paul, Route de Mende, Avenue de la justice de Castelnau
- Rue de Nazareth, rue de Montasinos, avenue de la justice de Castelnau

Des panneaux de présignalisation ont été mis en place afin d'informer les usager de la fermeture de voie en amont de la zone de travaux.

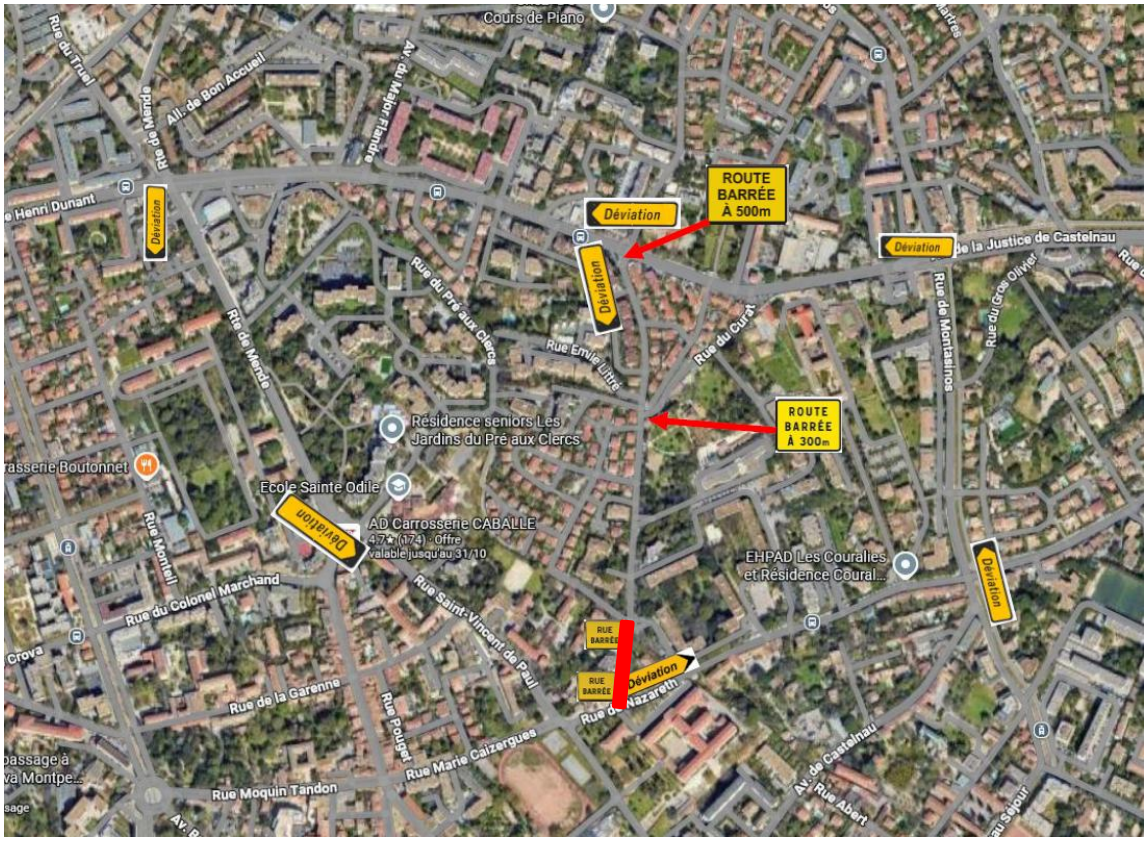

- **Quartier Croix d'Argent**

Où ? rue Font Couverte, sur le tronçon compris entre la rue des Chasseurs et l'avenue de la Croix du Capitaine
Quand ? 2 décembre 2026.
Quoi ? Création de boucles de régulation travaux de nuit de 22h à 3h.
Maître d'ouvrage : Montpellier Méditerranée Métropole
Incidences sur la circulation :
La circulation sera interdite rue Font Couverte, sur le tronçon compris entre sortie citée créative et la rue des Chasseurs.
Nuit du 02 au 03 décembre 2026 de 22h à 3h
Fermeture de la rue de Font Couverte entre la sortie de la cité créative et l'avenue de la rue des chasseurs.
Une déviation sera mise en place
L'accès riverains et secours sera maintenu.

Travaux en cours

- **Quartier Centre**

Où ? Rue du Moulin de Sémalen au n° 401 (derrière le Lycée Mermoz)
Quand ? Du 19 novembre au 04 décembre 2026
Quoi ? Réparation urgent d'une fuite sur le réseau de chaleur sous le trottoir, côté Mermoz
Maître d'ouvrage : SA3M
Incidences sur la circulation :

- Mise en place d'un alternat ponctuel ;
- Les stationnements seront interdits dans l'emprise du chantier en journée ;
- Déviation piétons sur le côté impair.

Où ? Rue Adam de Craponne comprise entre le boulevard Renouvier et l'avenue de la Liberté
Quand ? Du 21 septembre au 11 décembre 2026.
Quoi ? Elargissement du trottoir côté pair, réfection du trottoir côté impair.
Réfection de la chaussée.
Renouvellement et enfouissement du réseau éclairage public**.**
Maître d'ouvrage : Montpellier Méditerranée Métropole.
Incidences sur la circulation :
Phase 1 entre le Boulevard Renouvier et l'avenue de la liberté :

- Du 21 septembre au 11 décembre 2026

Mise en sens unique de la rue Adam de Craponne comprise entre le boulevard Renouvier et l'avenue de la Liberté, la circulation se fera dans le sens de l'avenue de la Liberté vers le boulevard Renouvier.
Une déviation sera mise en place par le boulevard Renouvier, les rues Adolphe Nourrit, Adam de Craponne et l'avenue de la Liberté.
Le stationnement des véhicules sera interdit de 7h00 à 18h00.
Les piétons circulant habituellement sur ce trottoir seront déviés sur le trottoir d'en face.
L'accès riverains sera maintenu.
Phase 2 entre la rue Bouschet de Bernard et l'avenue de la Liberté.

- Du 25 novembre au 4 décembre 2026.

Les travaux auront lieu de nuit de 21h à 6h.
La circulation des véhicules sera interdite entre la rue Bouschet de Bernard et l'avenue de la Liberté.
Une déviation sera mise en place par les rues Bouschet de Bernard, du Faubourg Figuerolles, la route de Lavérune, la rue de la Figairasse et l'avenue de la Liberté.Le stationnement sera interdit de
Pendant le temps nécessaire en fonction de l'avancement des travaux et des conditions climatiques.
Le stationnement sera interdit rue Adam de Craponne dans sa partie comprise entre la rue Bouschet de Bernard et l'avenue de la Liberté de 20h à 7h.
L'accès riverains sera maintenu.

Où ? Rue de Tarragone, rue François Perier et avenue du Pont Juvénal

Quand ? Du 16 novembre 2026 au 19 février 2027

Quoi ? Travaux de renouvellement des réseaux d'assainissement et d'eau potable

Maître d'ouvrage : Régie des eaux

Incidences sur la circulation :

- La circulation et le stationnement sont interdits rue de Tarragone (entre la rue de la Méditerranée et l'avenue du Pont Juvénal) et rue François Perier. Les accès riverains sont maintenus. Un itinéraire de déviation est mis en place suivant les phases de travaux.
- Un rétrécissement de voie avec la mise en place d'un alternat à feux est mis en place avenue du Pont Juvénal entre la rue Lamartine et le Franprix suivant les phases de travaux. Le stationnement est interdit sur cette zone. L'accès des riverains est maintenu
- La collecte des ordures ménagères se fait par apport volontaires aux points de collecte du quartier.

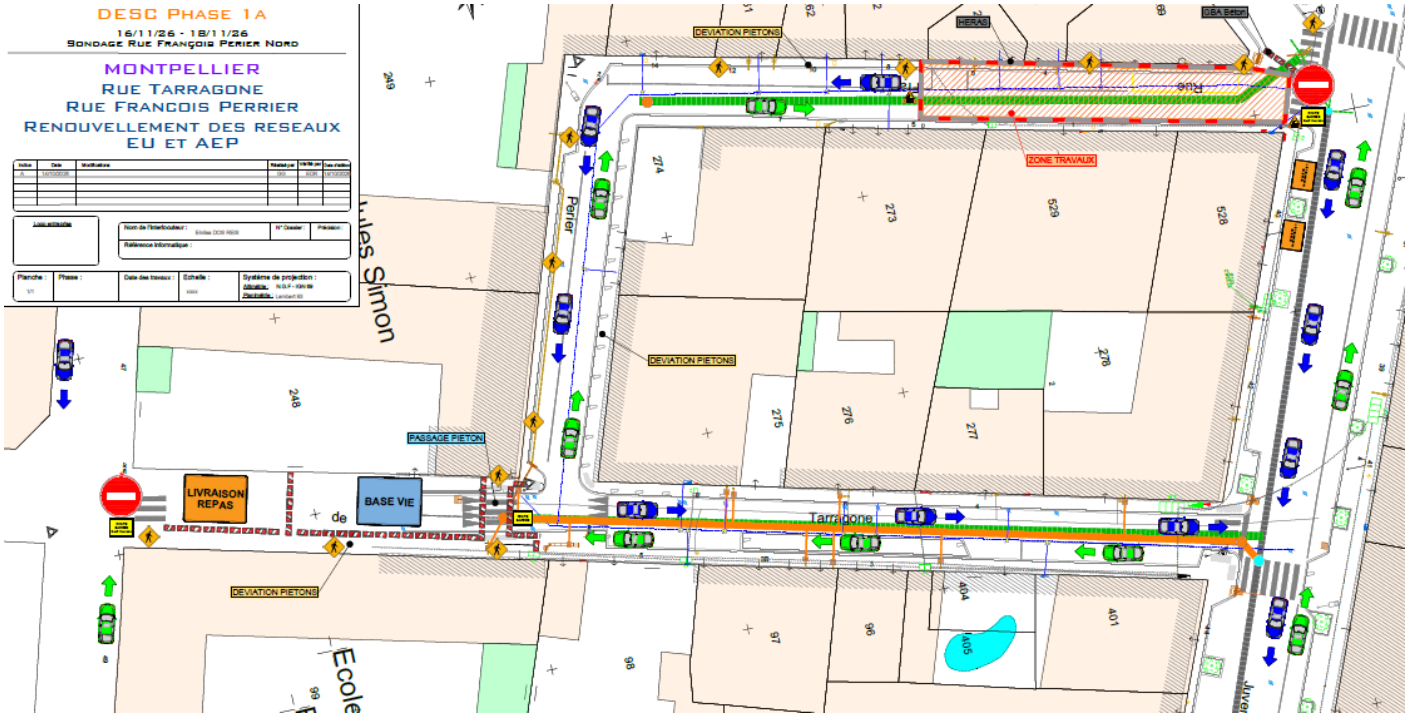

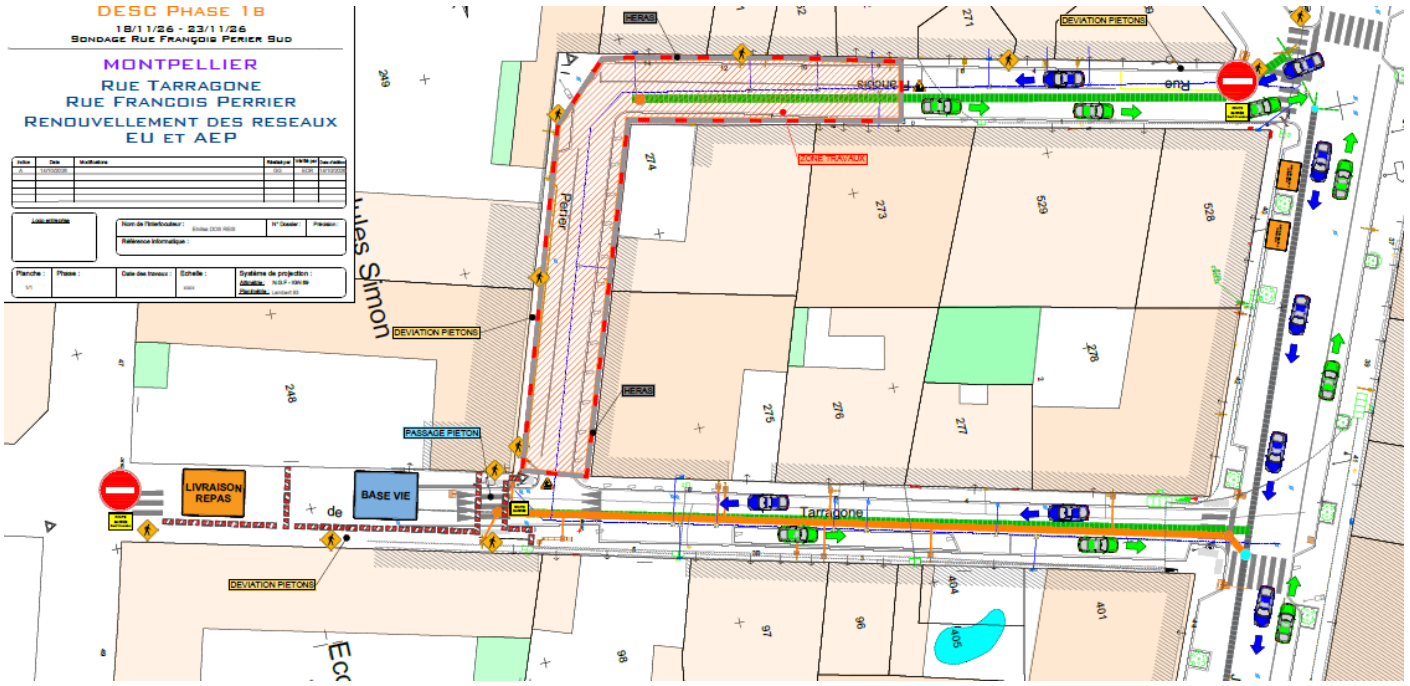

Où ? Boulevard Renouvier dans sa partie comprise entre la place Jean Antoine Chaptal et la place du Huit Mai 1945
Quand ? Du 16 novembre au 4 décembre 2026.
Quoi ? Réfection des trottoirs.
Maître d'ouvrage : Montpellier Méditerranée Métropole.
Incidences sur le stationnement : Le stationnement des véhicules sera interdit boulevard Renouvier dans sa partie comprise entre la place Jean Antoine Chaptal et la place du Huit Mai 1945.
Pendant le temps nécessaire en fonction de l'avancement des travaux et des conditions climatiques

- ## Quartier Cévennes

Où ? Rue de la Figairasse (de la rue de la Croix de Figuerolles à la rue du Mas de Merle)
Quand ? Du 12 novembre au 18 décembre 2026
Quoi ? Extension du réseau pluvial
Maître d'ouvrage : Montpellier Méditerranée Métropole
Incidences sur la circulation :
Incidences sur la circulation :

- Rue de la Figairasse route barrée (de la rue de la Croix de Figuerolles à la rue du Mas de Merle)
- La circulation des véhicules est interdite.
- Le stationnement des véhicules est interdit :
  - Rue de la Figairasse *(de la rue de la Croix de Figuerolles jusqu'à la rue du Mas de Merle)*,
  - Rue de la Croix de Figuerolles *(de la Rue de la Colline du Vivarais jusqu'à la Rue du Roc de Pézenas)*
  - Rue du Roc de Pézenas *(de la Rue de la Croix de Figuerolles jusqu'au 13 rue du Roc de Pézenas)*
- La circulation des piétons est maintenue.

- À compter du 12/11/2026 et jusqu'au 18/12/2026, une déviation est mise en place pour tous les véhicules (sens descendant). Cette déviation emprunte l'itinéraire suivant :
  - Rue de la Croix de Figuerolles
  - Rue du Roc de Pézenas
  - Route de Lavérune





- Déviation des bus Ligne 11 : Les arrêts « Etoile » et « Mas de Merle » sont déplacés, déviation par la rue de la Croix de Figuerolles et la rue Roc de Pézenas.

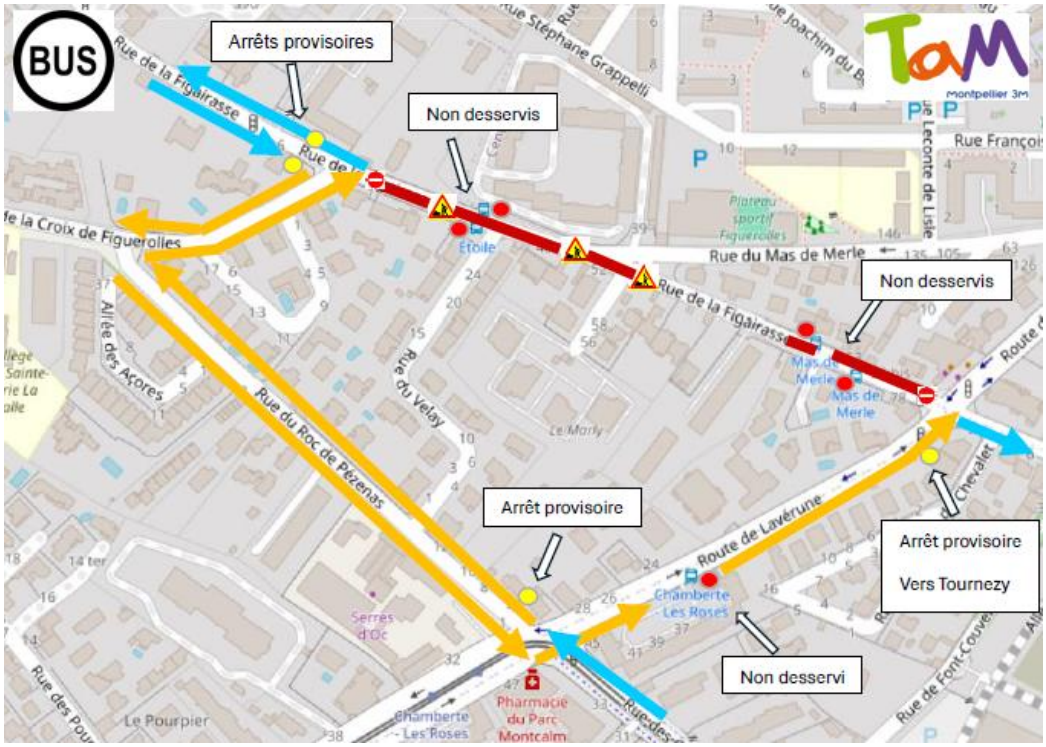

Où ? Allée de l'Aqueduc (voie sans issue)
Quand ? Du 29 août 2025 au 31 décembre 2026
Quoi ? Création d'un parc public.
Maître d'ouvrage : SA3M
Incidences sur la circulation :

- Double sens sur une seule voie avec des écluses sur l'allée de l'aqueduc
- Immobilisation de 4 stationnements publics sur le parvis des écoles

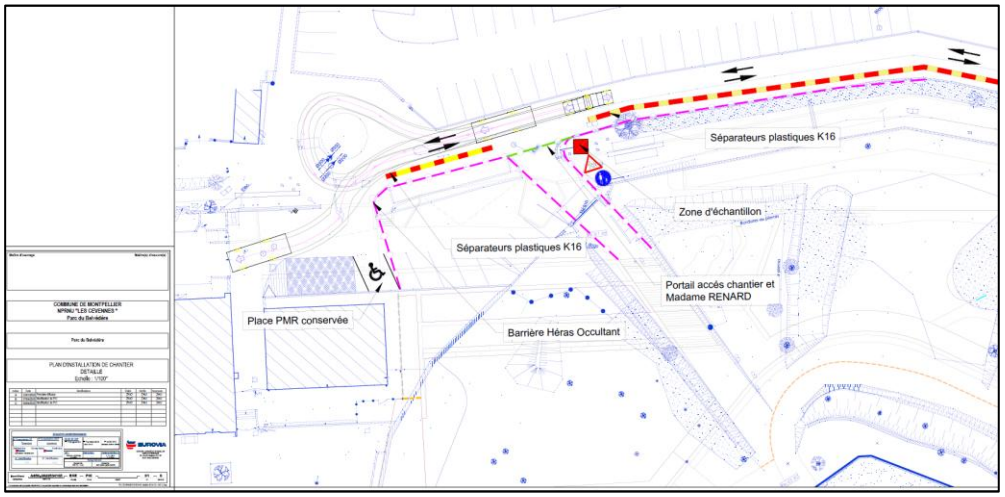

- **Quartier Mosson**

Où ? Rue Maurice Béjard & Rue du Pilory (Parc 2000)
Quand ? Du 02 novembre au 31 décembre 2026
Quoi ? Extension du RCU vers le collège Arthur Rimbaud
Maître d'ouvrage : SA3M
Incidences sur la circulation :
Rue Maurice Béjard : Circulation en sens unique + Pilory → déviation de l'itinéraire piéton

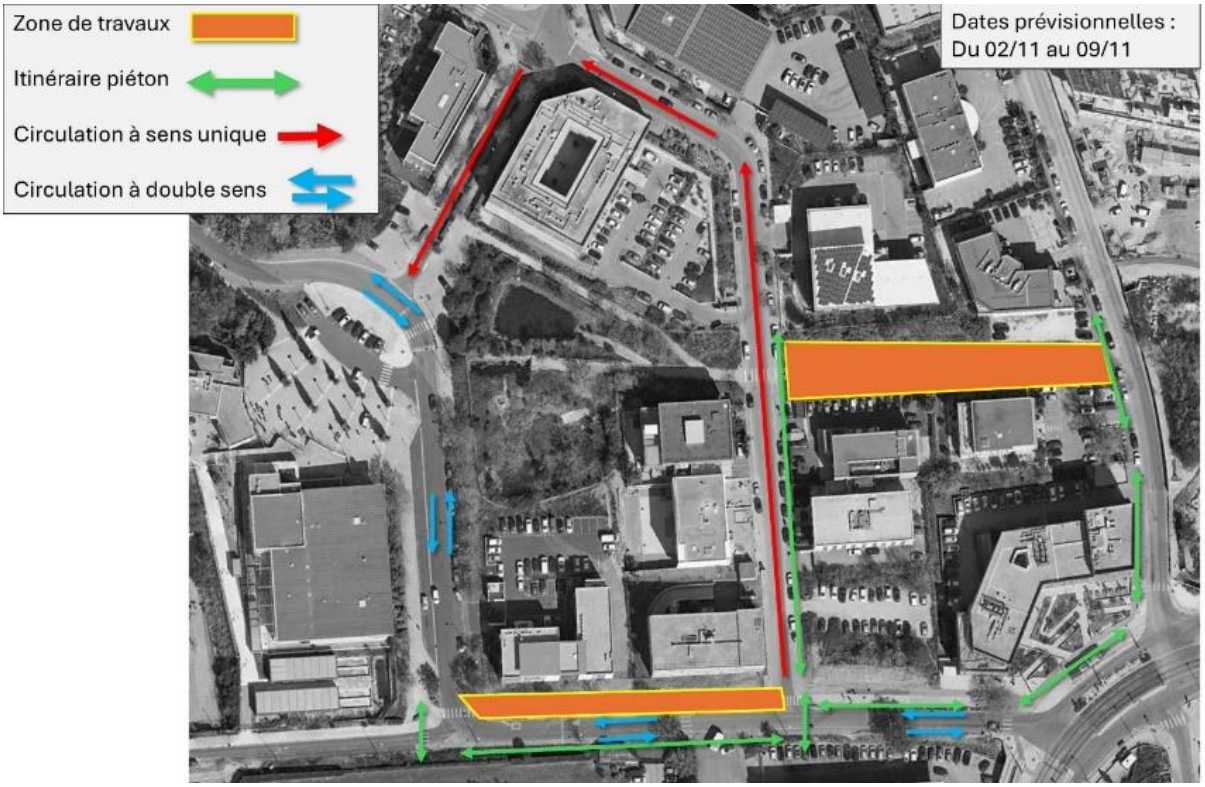

Où ? Rue de Bâle/Rue de Bologne/Rue de Lauragais
Quand ? Du 18 mai 2026 à l'été 2028
Quoi ? Réalisation du futur siège ALTEA / ALTEMED
Maître d'ouvrage : SERM

- Fermeture de la rue de Bologne dans le sens Ouest → Est (maintien de l'accès au centre commercial Saint Paul et riverains) ;
- Mise en impasse de la Rue de Bâle (seuls les accès riverains sont maintenus) ;
- Fermeture du trottoir avenue du Lauragais Ouest avec déviation piétonne sur le trottoir opposé.

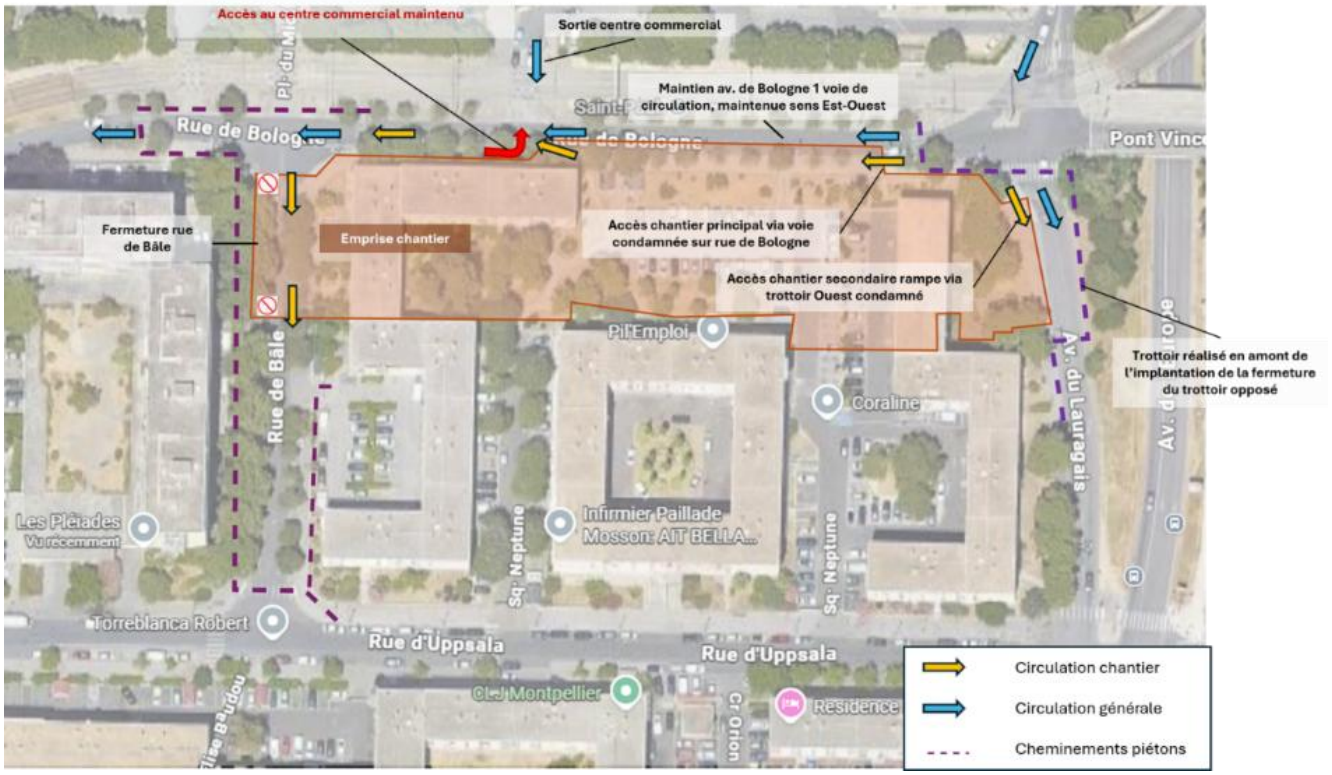

Où ? Avenue Louisville
Quand ? Du 20 juillet 2026 au 28 avril 2027
Quoi ? Création du réseau de chaleur Nord Alco - Pose de l'AEP/EU en collaboration avec la Régie des eaux
Maître d'ouvrage : SA3M/Régie des eaux
Incidences sur la circulation :

- Mise en sens unique de la circulation depuis l'avenue de l'Heidelberg jusqu'à la rue Charles Bonaparte
- Stationnement interdit
- Mise en place d'une déviation pour le sens descendant via la rue de Leyde puis l'avenue de Heidelberg ;
- Mise en place d'une déviation pour le sens descendant via la rue de Liège

MONTPELLIER - AVENUE DE LOUISVILLE

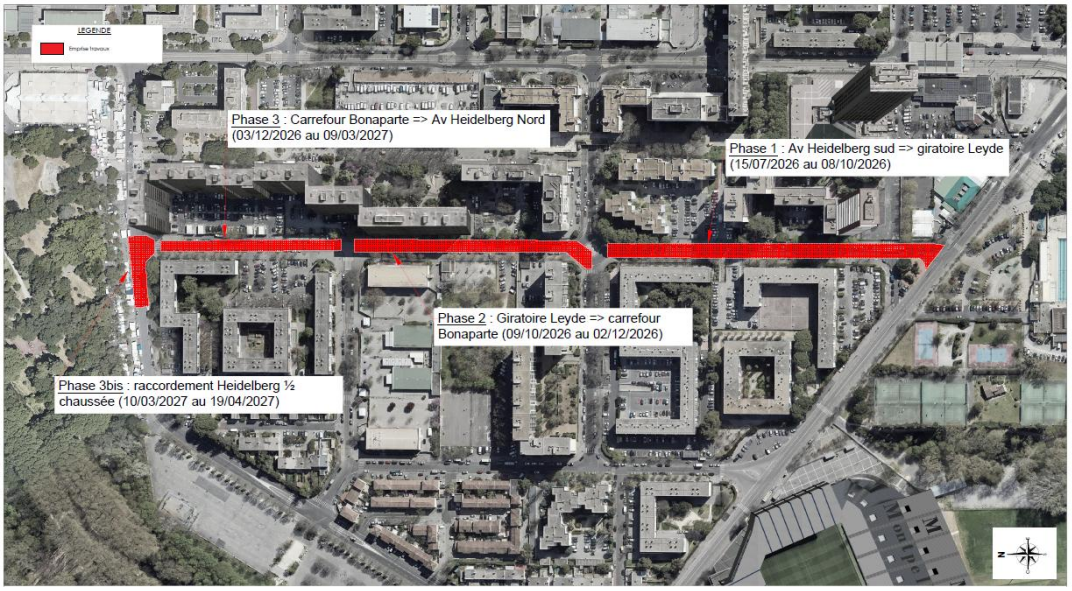

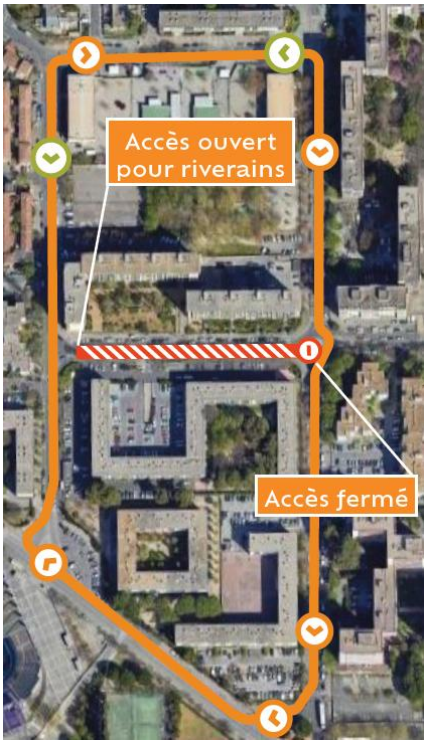

- ## Quartier Port Marianne

Où ? Quai du Pirée
Quand ? Du 12 octobre au 18 décembre
Quoi ? Réfection du trottoir et agrandissement des fosses d'arbres le long de la promenade du Lez
Maître d'ouvrage : Montpellier Méditerranée Métropole.
Incidences sur la circulation :
Du 12 octobre au 4 décembre 2026, **entre l'avenue du Pont Juvénal et la place Jean Bène**
Circulation des piétons et vélos interdites sur la zone de chantier en fonction de l'avancement.
Neutralisation du stationnement.
Du 30 novembre au 18 décembre 2026, **quai du Pirée au droit du chemin de Moularès.**
Circulation des piétons et vélos interdites sur la zone de chantier en fonction de l'avancement.
Neutralisation du stationnement.

- ## Quartier Croix d'Argent

Où ? Rue des Chasseurs entre l'avenue de Toulouse et la rue Laurent François.
Quand ? Du 16 novembre 2026 au 22 janvier 2027.
Quoi ? Aménagement piste cyclable.
Réfection de la chaussée.
Maître d'ouvrage : Montpellier Méditerranée Métropole.
Incidences sur la circulation : La rue des Chasseurs dans sa partie comprise entre l'avenue de Toulouse et la rue Laurent François sera mise en sens unique durant toute la période des travaux.
La circulation s'effectuera de l'avenue de Toulouse vers la rue Laurent François.
Les travaux se dérouleront en deux phases :
1ème phase du 16 novembre au 18 décembre 2026 : entre la rue des Salins et la rue Laurent François.
2ème phase du 4 janvier au 22 janvier 2027 : entre l'avenue de Toulouse et la rue des Salins.
Accès riverains et itinéraires de bus maintenus.

- **Quartier Près d'Arènes**

Où ? Rue de l'Origan, rue des Aphyllantes et avenue du Pont Trinquat
Quand ? Du 2 novembre au 18 décembre 2026
Quoi ? Travaux de renouvellement des réseaux d'eau potable
Maître d'ouvrage : Régie des eaux
Incidences sur la circulation :

- La circulation et le stationnement sont interdit au droit des travaux dans la rue de l'Origan et la rue des Aphyllantes
- La circulation se fera sur une voie sur l'avenue du pont Trinquat à l'angle de la rue de l'Origan avec mise en place de feux de circulation pour l'alternat du 2 au 4 novembre 2026 puis du 7 au 18 décembre 2026.
- Un point de collecte pour les ordures ménagères et le recyclable sera mis en place à l'angle des rues des Aphyllantes et de l'Origan.

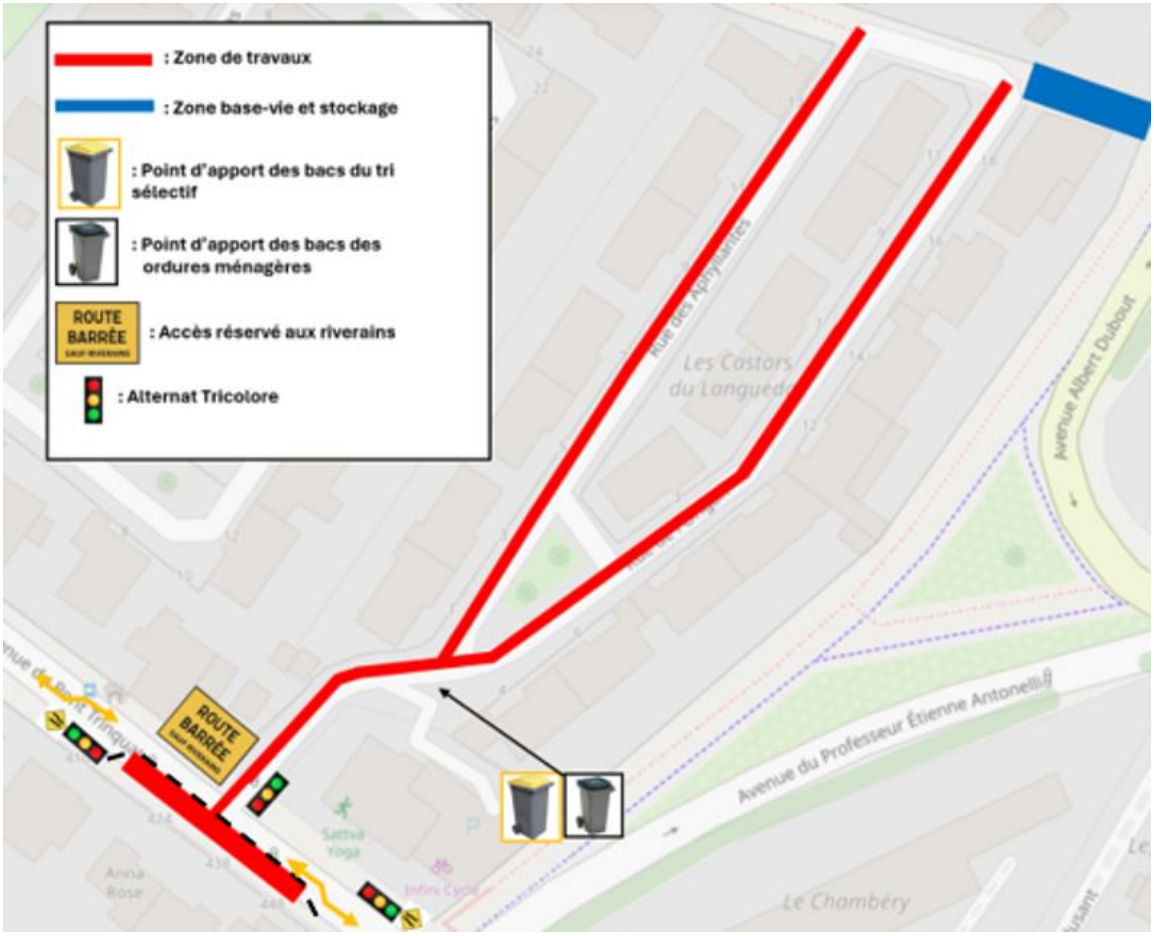

Où ? Rue Clara Zetkin
Quand ? Du 26 octobre au 31 mars 2027
Quoi ? Aménagement des abords de la résidence COGEDIM « Trendy »
Maître d'ouvrage : SA3M
Incidences sur la circulation :
Phase 2 : du 30 novembre 2026 au 31 mars 2027

- Trottoir sud de la rue Clara Zetkin neutralisé entre la rue de l'Industrie la rue Hubertine Auclert / pas d'impact sur la circulation
- Demi-chaussée sud de la rue Clara Zetkin neutralisée entre la rue Elena Bonner et la rue Hubertine Auclert : circulation de nouveau possible en sens unique, en continuité du sens unique déjà en place sur les rues Elena Bonner et Hubertine Auclert.
- Les stationnements seront interdits dans l'emprise chantier pendant toute la durée des travaux ;
- Les cheminements piétons seront maintenus.



Où ? Avenue du Marché Gare
Quand ? Du 23 novembre 2026 au 02 juillet 2027
Quoi ? Aménagement des abords de la Cité de l'Alimentation
Maître d'ouvrage : SA3M
Incidences sur la circulation :

- La circulation est maintenue dans les 2 sens de circulation entre le pont ferroviaire et le croisement avec la rue de l'Industrie ;
- Les stationnements seront interdits sur la partie sud de l'avenue du Marché Gare pendant toute la durée des travaux ;
- Les cheminements piétons seront maintenus.





Travaux hors Montpellier

Tavaux récemment terminés

Pignan

Où ? **RM5 – Carrefour giratoire avec l'avenue Grollier**
Quoi ? Réalisation des aménagements paysagers du giratoire.
Maître d'ouvrage : Montpellier Méditerranée Métropole.
Incidences sur la circulation : Rétablissement de la circulation

Nouveaux chantiers

Juvignac

Où ? Allée des thermes
Quand ? Du 30 novembre au 15 janvier 2027
Quoi ? Aménagement des carrefours et passage de la voie en sens unique
Maître d'ouvrage : Montpellier Méditerranée Métropole.
Incidences sur la circulation :
La phase chantier bloquera une voie de circulation, mais l'ensemble de la voirie sera dans la configuration définitive donc passage en sens unique.

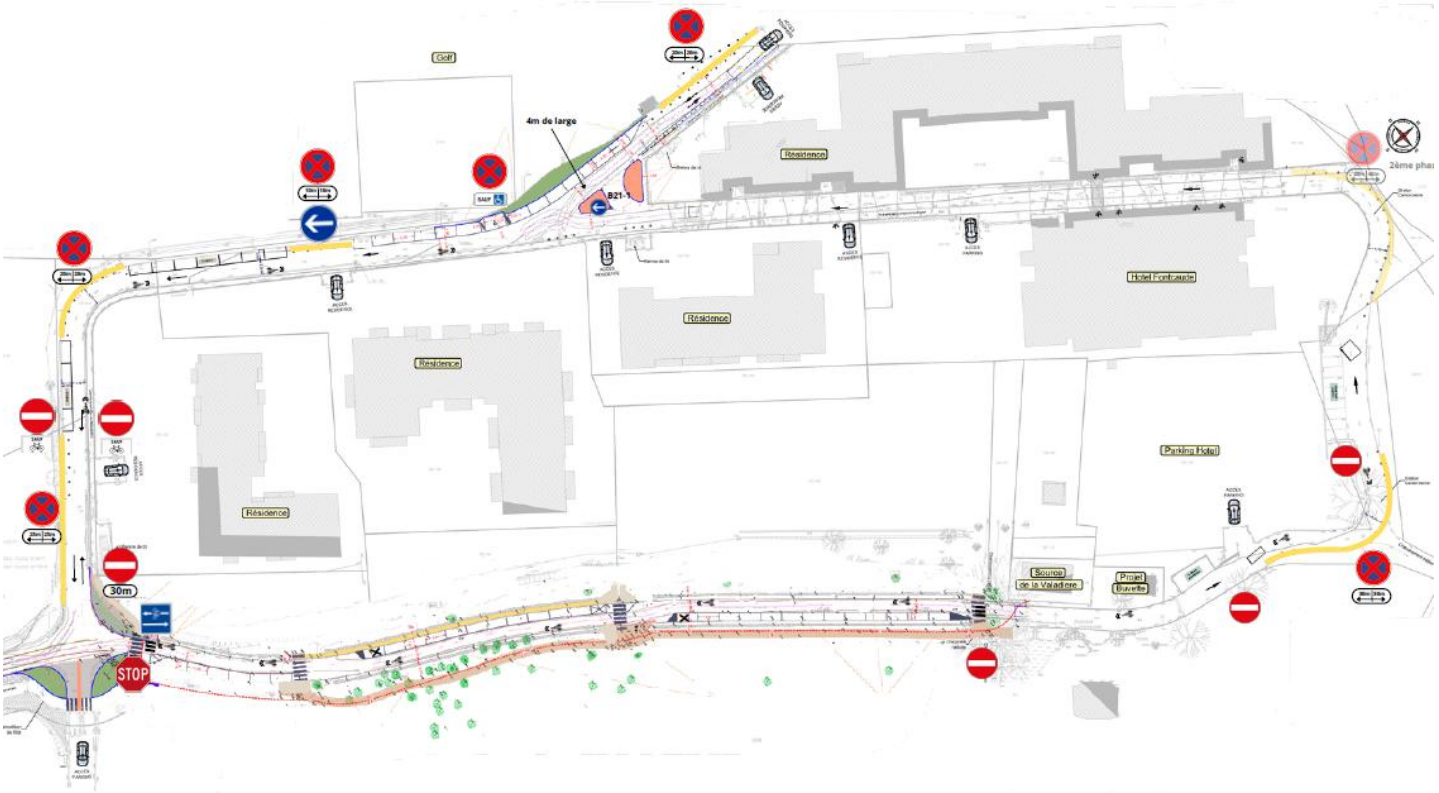

Lattes

Où ? **RM116 / rue des Pittospores**
Quand ? Du 30 novembre au 18 décembre 2026
Quoi ? Création d'un giratoire
Maître d'ouvrage : Montpellier Méditerranée Métropole.
Incidences sur la circulation :

- Mise en place d'un alternat par feux
- Route barrée sur 3 jours les 14 – 15 et 16 décembre 2026 avec déviation par la RM116E2 et l'avenue du Montpellieret dit Paysager.



Travaux en cours

Cournonterral

Où ? RM 05 à Cournonterral
Quand ? du 16 Novembre au 10 décembre 2026
Quoi ? Travaux de renouvellement de regards sur le réseau d'eaux usées
Maître d'ouvrage : Régie des eaux
Incidence sur la circulation :
Réduction de la vitesse aux abords de la zone de Chantier.



Où ? Route de Pignan à Cournonterral
Quand ? du 26 octobre 2026 au 04 janvier 2027
Quoi ? Travaux de renouvellement du réseau d'eaux usées
Maître d'ouvrage : Régie des eaux
Incidence sur la circulation :
La circulation sera modifiée pendant la période d'intervention et des itinéraires de déviation seront mis en place, selon les plans ci-dessous.
Les accès des piétons, des riverains et des commerces seront maintenus au cours de la période de travaux.
Un cheminement piéton sera balisé et sécurisé pour garantir l'accès aux arrêts de bus

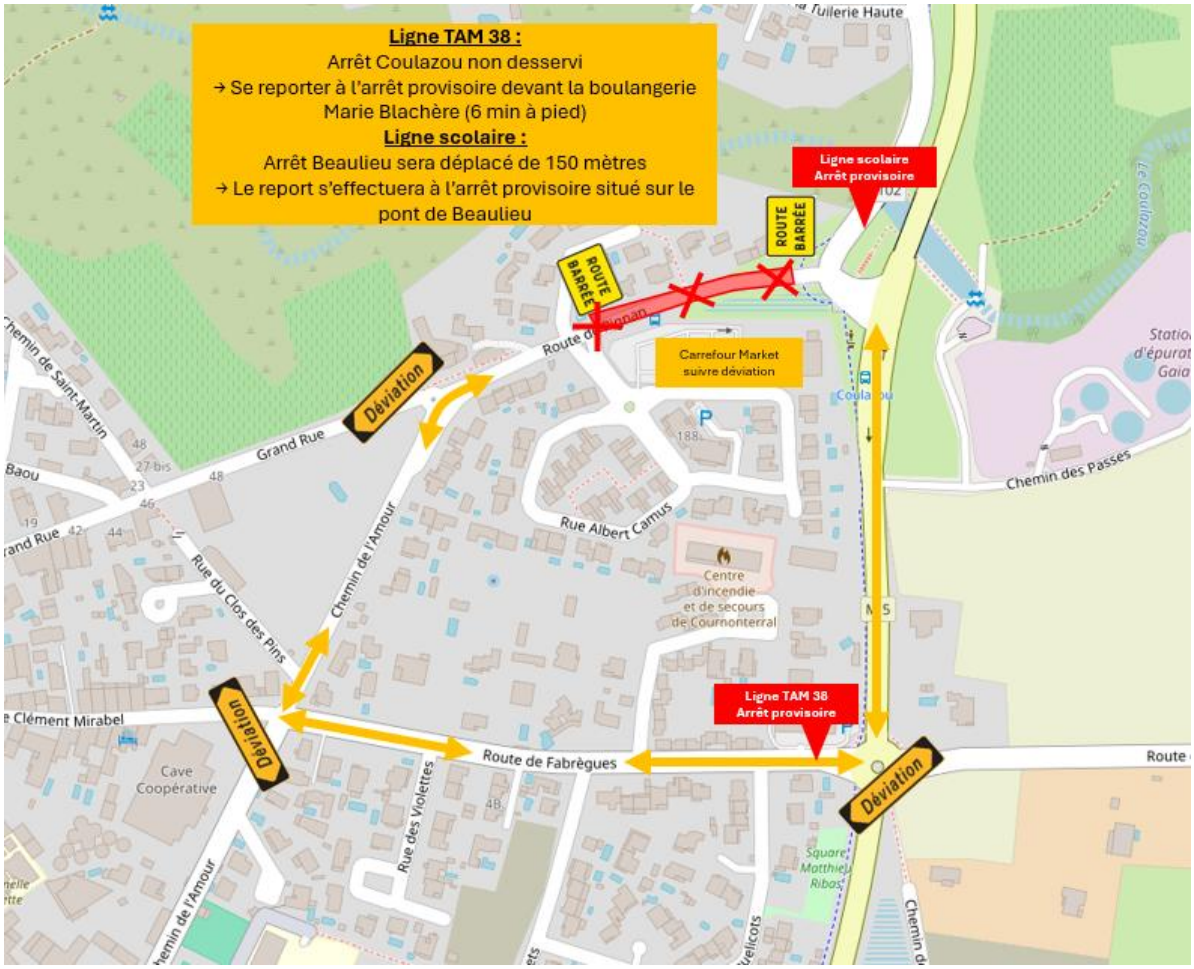

Lattes

Où ? **Route de Boirargues**
Quand ? du 16 Novembre au 11 décembre 2026
Quoi ? Travaux de renouvellement du réseau d'eaux usées
Maître d'ouvrage : Régie des eaux
Incidence sur la circulation :

Un rétrécissement de voie avec la mise en place d'un alternat à feux est mis en place la Lironde et le mas de Soriech.

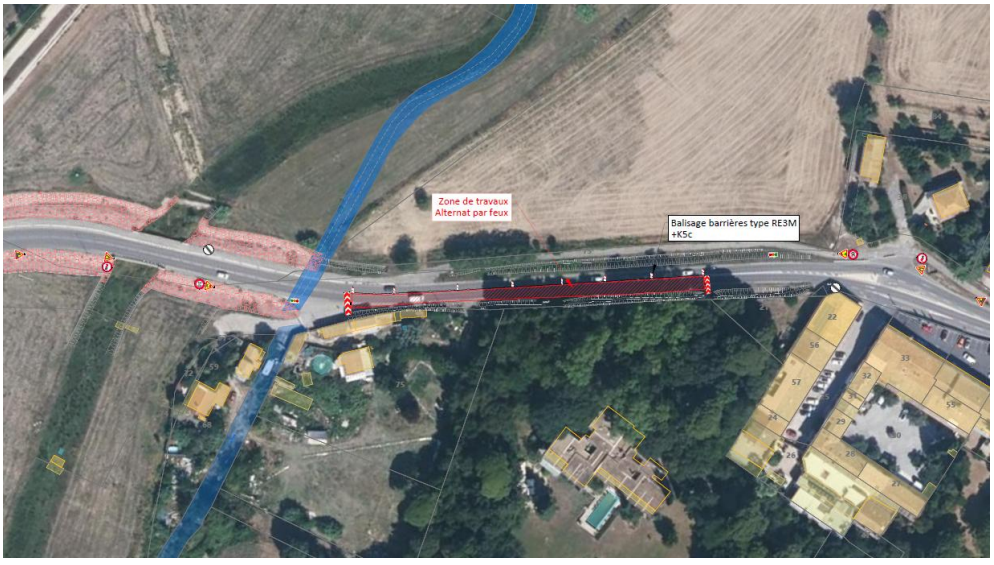

Fabrègues

Où ? **Digue des Campanelles – rue Jean-Marc Rouan**
Quand ? Du 2 février au 18 décembre 2026
Quoi ? Travaux de protection contre les crues du Coulazou à Fabrègues – Dévoiement des réseaux pour l'aménagement de la digue des Campanelles
Maître d'ouvrage : Montpellier Méditerranée Métropole.
Incidences sur la circulation : La rue Jean-Marc Rouan sera fermée à l'intersection avec la rue des trois ponts. Les usagers devront faire demi-tour et réemprunter la rue Jean-Marc Rouan ou la rue des trois ponts et suivre l'itinéraire de déviation par la rue Georges Pompidou et la rue Viala, la rue des trois ponts sera mise à double sens de circulation et un panneau sera installé sur la rue du Pont Neuf pour permettre une circulation à contre sens des véhicules de service public notamment pour la collecte des ordures ménagères.
L'accès aux riverains sera maintenu pendant toute la durée des travaux.

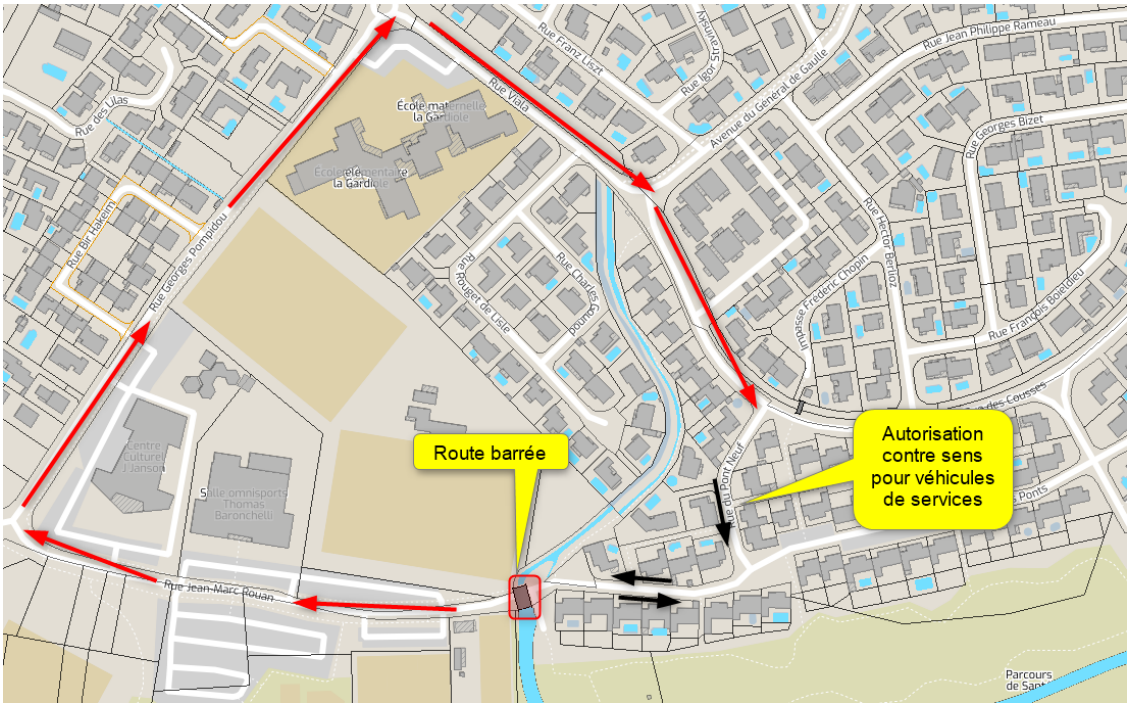

Où ? **RM185 entre les PR6 et 7**
Quand ? du 17 au 30 novembre 2026 de nuit
Quoi ? Réfection de chaussée
Maître d'ouvrage : Montpellier Méditerranée Métropole
Incidence sur la circulation :

- Route barrée de nuit de 22h à 6h du matin
- Une déviation est mise en place pour tous les véhicules depuis la RM185, la RM612, la RM114 et la RM613



Pérols

Où ? Avenue des Moulières
Quand ? du 12 octobre au 18 décembre 2026
Quoi ? Extension réseau pluvial – création d'un plateau traversant et réfection de chaussée
Maître d'ouvrage : Montpellier Méditerranée Métropole
Incidence sur la circulation :

- Circulation et le stationnement et le dépassement sont interdits
- Une déviation est mise en place par l'avenue des Sables d'Or et l'avenue des Nereides



Restinclières

Où ? Avenue de Montpellier
Quand ? Du 19 octobre au 11 décembre 2026
Quoi ? Aménagement de voirie – Création d'un cheminement piétonnier
Maître d'ouvrage : Montpellier Méditerranée Métropole.
Incidences sur la circulation :
Mise en place d'un alternat durant toute la durée du chantier

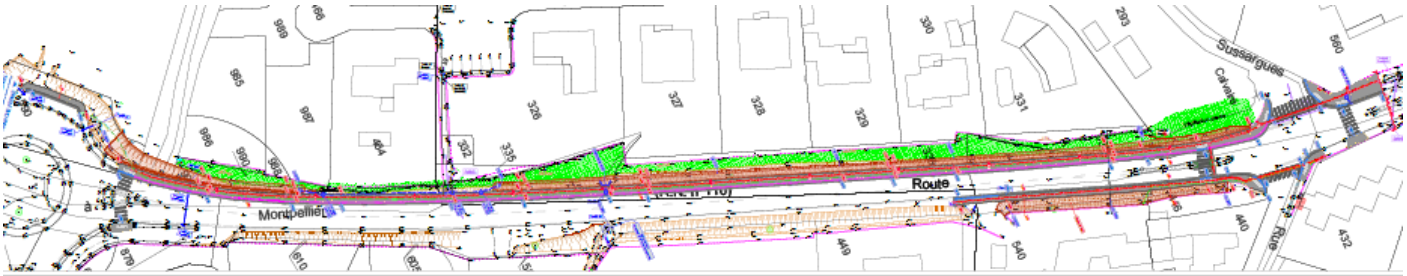

Pignan

Où ? RM5 entre les PR 10+500 et 12
Quand ? du 23 novembre au 2 décembre 2026 de nuit et du 23 au 27 novembre de nuit
Quoi ? réfection de la chaussée
Maître d'ouvrage : Montpellier Méditerranée Métropole
Incidence sur la circulation :

- Circulation sous alternat de nuit de 22h à 6h du matin



Le Crès

Où ? Route de Nîmes commune du Crès
Quand ? Du 30 novembre au 18 décembre 2026
Quoi ? Travaux de dévoiement du réseau EU
Maître d'ouvrage : Régie des Eaux
Incidences sur la circulation : fermeture d'une voie d'insertion

